

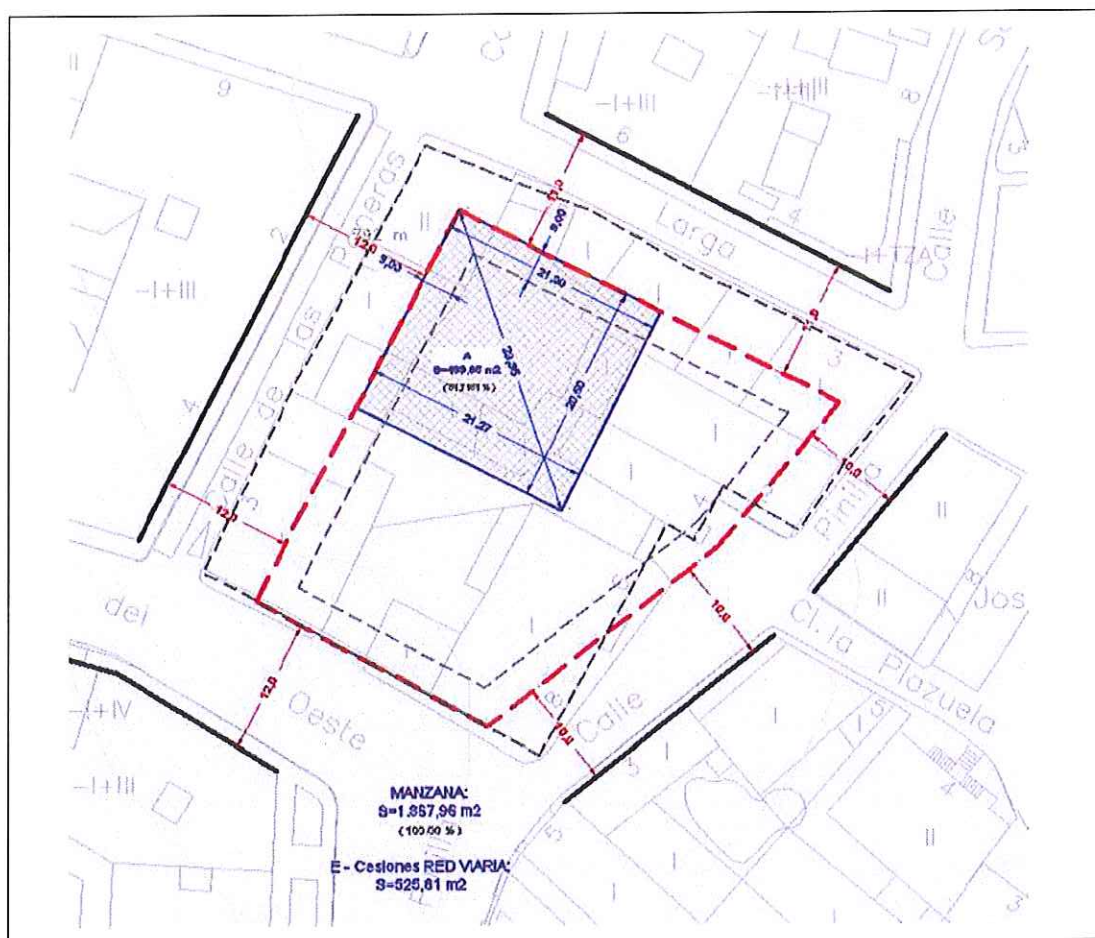
PARCELA – A [Ficha]

TITULARIDAD	Hermanos Muñoz García	Cuota p.	coeficiente
	D ^a María Rosa Muñoz García	1/3	0,333333
	D. José Muñoz García	1/3	0,333333
	D. Juan Manuel Muñoz García	1/3	0,333333

DATOS GENERALES	Correspondencia en origen a:	6848201TL7364N0001TS
	Aprovechamiento real parcela bruta:	1.514,7 m ²
	Superficie de la parcela:	433,85 m ²
	Dimensiones de fachada:	21,0m y 20,5m
	Porcentaje del conjunto:	31,7151 %
	Fondos:	20,5m
	Ordenación general:	P.G.O.U de Carvajosa
	Ordenación detallada:	R-1 grado A

LINDEROS	Norte:	C/ Larga	21,3 m.
	Sur:	Parcelas C y D	15,0 y 6,3 m.
	Este:	Parcelas B y C	13,0 y 7,5 m.
	Oeste:	C/ Paneras	20,5 m.

CROQUIS DE LA PARCELA:



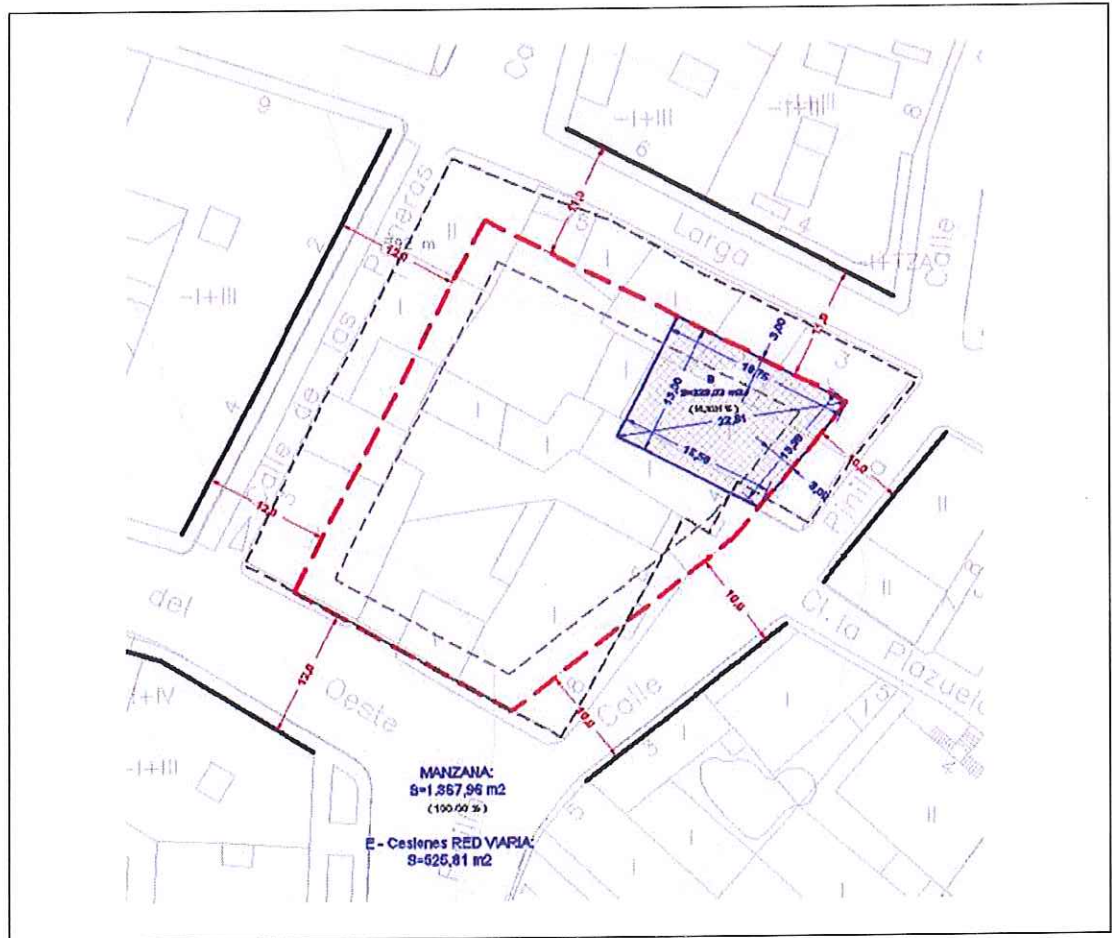
PARCELA – B [Ficha]

TITULARIDAD	PROINDIVISO	Cuota p.	coeficiente
	Generoso Tabernero Martín	1/4 x P5	0,141451
	María Luz Tabernero Martín	1/4 x P5	0,141451
	José Luis Tabernero Martín	1/4 x P5	0,141451
	Eduardo Tabernero Martín	1/4 x P5	0,141451
	Juan Francisco Ramos García	1 x P2	0,200219
	Alfonso García Berrocal	1/4 x P1	0,058494
	M ^a del Carmen García Berrocal	1/4 x P1	0,058494
	M ^a Josefa García Berrocal	1/4 x P1	0,058494
	Francisco Javier García Berrocal	1/4 x P1	0,058494

DATOS GENERALES	PARCELA INICIAL	Sup. origen	Coeficiente parcial
	P5 - 6848202TL7364N0001FS	175,32	0,565804
	P2 - 6848207TL7364N0001DS	62,04	0,200219
	P1 - 6848208TL7364N0001XS	72,50	0,233977
	Aprovechamiento real parcela bruta:		774,7 m ²
	Superficie de la parcela:		223,02 m ²
	Dimensiones de fachada:		16,3031 %
	Porcentaje del conjunto:		18,7m y 13,4m
	Fondos:		13,0m
	Ordenación general:		P.G.O.U de Carbajosa
Ordenación detallada:		R-1 grado A	

LINDEROS	Norte:	C/ Larga	18,7 m.
	Sur:	Parcela C	15,6 m.
	Este:	C/ Pinilla	13,4 m.
	Oeste:	Parcela A	13,0 m.

CROQUIS DE LA PARCELA:



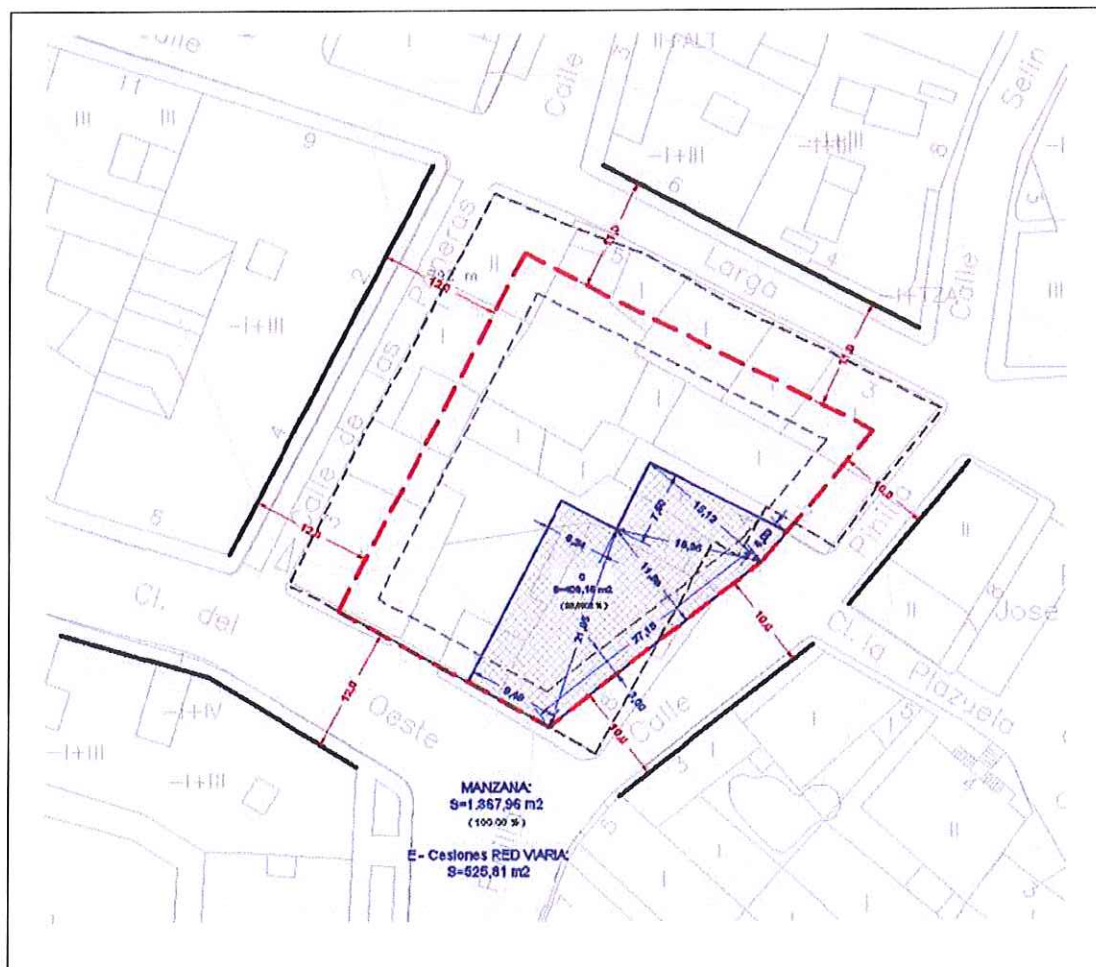
PARCELA – C [Ficha]

TITULARIDAD	Hermanos Hernández Crespo	Cuota p.	coeficiente
	Leocadio Hernández Crespo	1/6	0,166667
	José Manuel Hernández Crespo	1/6	0,166667
	Ángela Hernández Crespo	1/6	0,166667
	Francisco Hernández Crespo	1/6	0,166667
	Rosa María Santos Hernández	1/12	0,083333
	Elena Santos Hernández	1/12	0,083333
	Roberto Hernández Sánchez	1/12	0,083333
	M ^a del Carmen Hernández Sánchez	1/12	0,083333

DATOS GENERALES	Correspondencia en origen a:	6848203TL7364N0001MS
	Aprovechamiento real parcela bruta:	1.391,4 m ²
	Superficie de la parcela:	406,15
	Dimensiones de fachada:	9,5m / 27,2m y 4,0m
	Porcentaje del conjunto:	29,6902 %
	Fondos:	> 11,6m
	Ordenación general:	P.G.O.U de Carvajosa
	Ordenación detallada:	R-1 grado A

LINDEROS	Norte:	Parcelas A y B	6,3 y 15,6 m
	Sur:	C/ Oeste	9,5 m
	Este:	C/ Pinilla	27,2 m
	Oeste:	Parcela D	20,5 m

CROQUIS DE LA PARCELA:



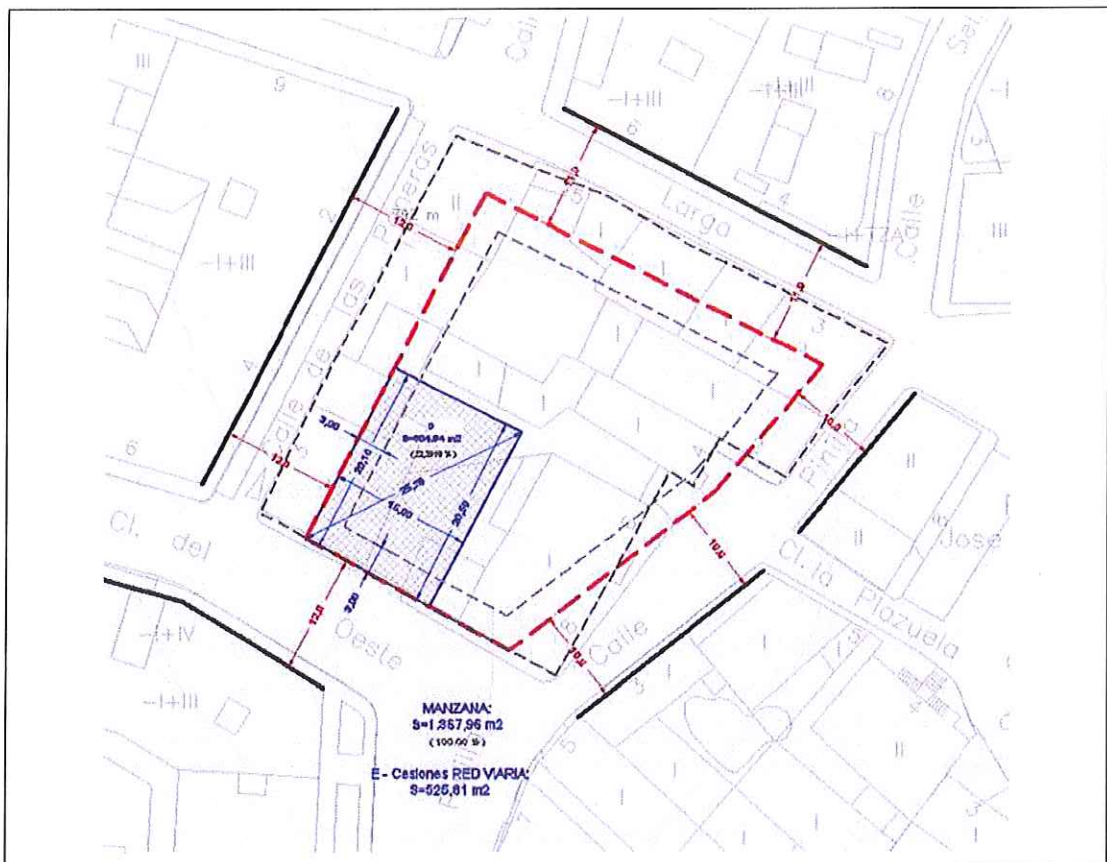
PARCELA – D [Ficha]

TITULARIDAD	Promociones CEGAMARE S.L.
	/E. Hipotecaria - Agencia Estatal Administración Tributaria

DATOS GENERALES	Correspondencia en origen a:	6848204TL7364N0001OS 6848205TL7364N0001KS 6848206TL7364N0001RS
	Aprovechamiento real parcela bruta:	1.053,8 m ²
	Superficie de la parcela:	304,94 m ²
	Dimensiones de fachada:	15,0m y 20,1m
	Porcentaje del conjunto:	29,6902 %
	Fondos:	15,0m
	Ordenación general:	P.G.O.U de Carvajosa
	Ordenación detallada:	R-1 grado A

LINDEROS	Norte:	Parcela A	15,0 m.
	Sur:	C/ Oeste	20,5 m.
	Este:	Parcela C	20,5 m.
	Oeste:	C/ Paneras	15,0 m.

CROQUIS DE LA PARCELA:



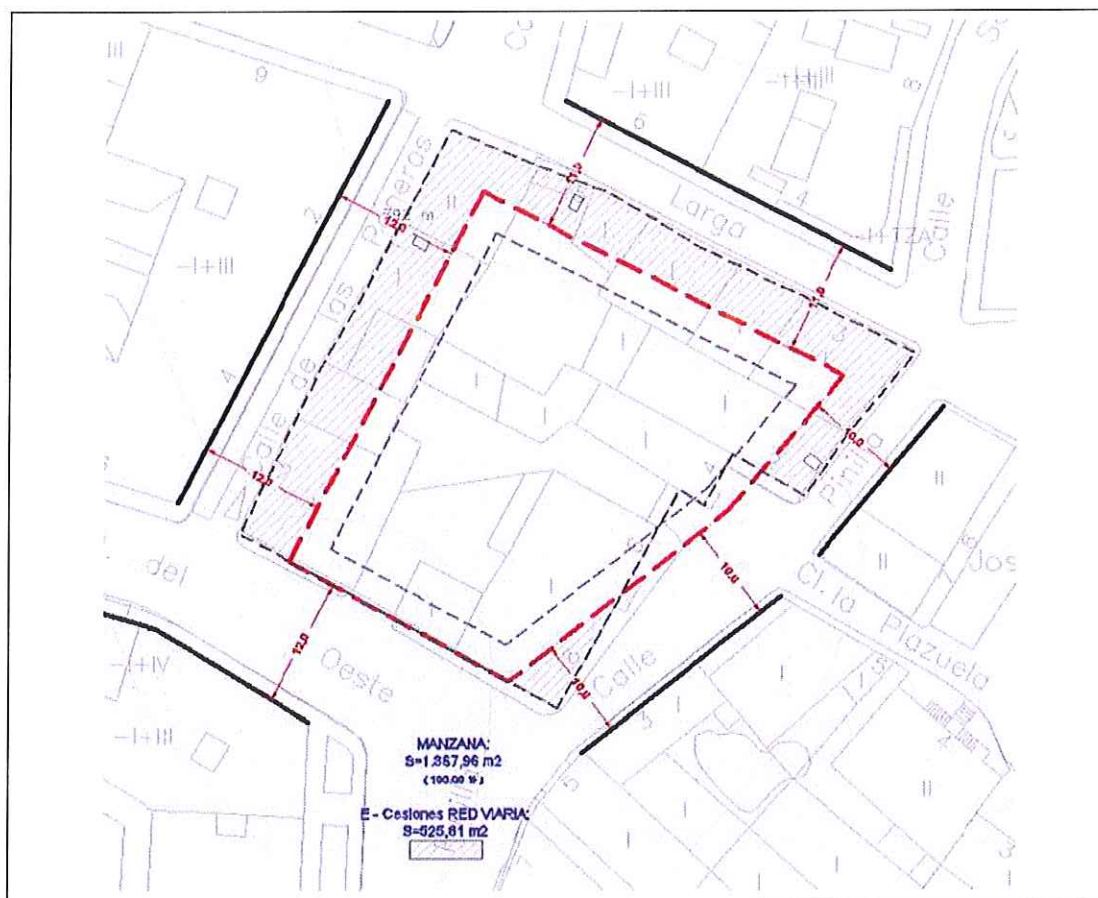
PARCELA – E [Ficha]

TITULARIDAD	Ayuntamiento de CARBAJOSA de la SAGRADA
	Cesión de VÍAS PÚBLICAS

DATOS GENERALES	Correspondencia en origen a:	AAUN-16 (conjunto)
	Aprovechamiento real parcela bruta:	-
	Superficie de la cesión:	525,81 m ²
	Dimensiones de fachada:	-
	Porcentaje del conjunto:	-
	Fondos:	-
	Ordenación general:	P.G.O.U de Carbajosa
	Ordenación detallada:	Red Viaria

LINDEROS	Norte:	C/ Larga
	Sur:	C/ Oeste
	Este:	C/ Pinilla
	Oeste:	C/ Paneras

CROQUIS DE LA PARCELA:



**PROYECTO DE NORMALIZACIÓN
AAUN-16 del PGOU de CARBAJOSA**

G - RELACIÓN DE PLANOS:

1. SITUACION Y EMPLAZAMIENTO	1:20.000 / 1:2.000
2. PLANEAMIENTO VIGENTE	1:500
3. ESTADO ACTUAL	(no/ imagen)
4. REFERENCIA GENERAL	1:300
5. PARCELAS INICIALES	1:300
6. PARCELAS FINALES	1:300
7. IMÁGENES DE SINTESIS	(no/ imagen)

Villamayor, abril 2.019
El Arquitecto Redactor

Fdo.: Julio Álvarez Robles